

Cascadas de Rovellanos

Descripción

Ruta circular desde el pueblo de Canencia. Comenzamos dirección a la cascada de Rovellanos, un espectacular triple salto de agua. A continuación, entre prados y arroyos cantarines completaremos un recorrido con excepcionales miradores de los montes Carpetanos y Ayllón.



Puntos de interes


Triple cascada de Rovellanos.

Praderas de alta montaña.

Valle medio del Lozoya

Paisajes y vistas de los montes circundantes

Robledal y pinar



Dificultad: La subida hasta la cascada se hace por una senda estrecha y de pendiente moderada. Algunos tramos del recorrido son por pequeñas sendas con vegetación cerrada que puede molestar al caminar. Hay tramos en los que seguir la senda requiere alta capacidad de orientación, si no se conoce mejor con guía.

Fuentes: No hay fuentes en el recorrido.

Duración: La duración depende de la marcha y condición física del grupo. La estimación media es entre 5 y 6 horas.

Otros datos de interés: Pueblos de Canencia y Garganta de Lozoya

Cascadas de Rovellanos

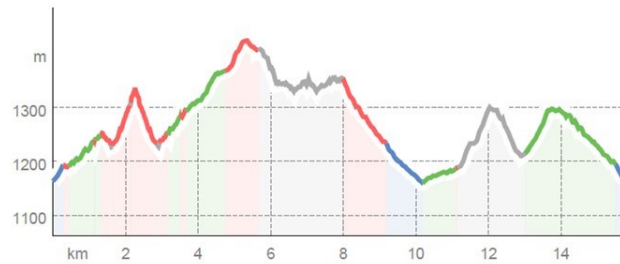
Perfil de la ruta

CIRCULAR
Nivel: 1+

Tipos de camino

Carretera de tierra	1,6 km
Sendero natural	5,7 km
Sendero	4,2 km
Desconocido	4,3 km

Perfil de elevación



Datos de la ruta

Ruta de senderismo

Distancia	↔	15,8 km
Duración	🕒	5 / 6 hrs
Desnivel positivo	▲	598 m
Desnivel negativo	▼	598 m

Altitud



Mejor época del año

ENE | FEB | MAR
ABR | MAY | JUN
JUL | AGO | SEPT
OCT | NOV | DIC

Valoraciones

Autores

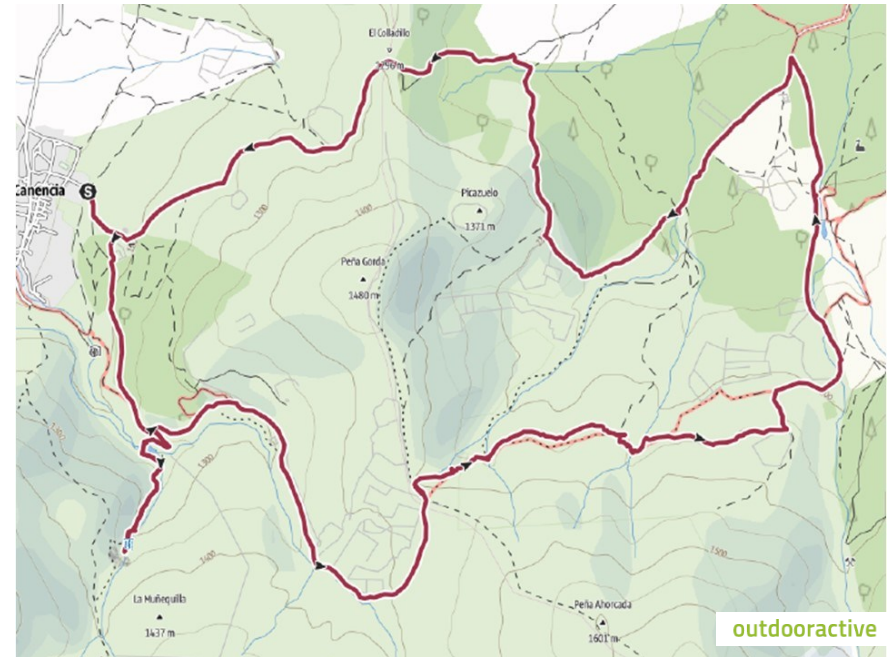
Experiencia: ●●●●●

Paisaje: ●●●●●

Comunidad

outdooractive

Mapa



outdooractive

Importante:

Es imprescindible el uso de vestimenta adecuada: ropa de abrigo e impermeable, gorro, guantes y botas de montaña. Comida y bebida suficiente para la Caminata (al menos 1,5 litros de agua).

Mochila o macuto cómodo y con capacidad suficiente para llevar todo el equipo.

Se aconseja el uso de bastones e incluir un dispositivo de iluminación (preferible luz frontal) en la mochila.