


# Pozo de los Humos. Cascada del Hervidero

## **Descripción**

Caminata sencilla, de nivel bajo y matinal. Desde San Agustín de Guadalix, remontando el río Guadalix nos conduce hasta el Pozo y la cascada del Hervidero, lugar espectacular entre grandes rocas.



El regreso por la dehesa de Moncalvillo, entre encinas, enebros y arces de Montpellier, un paraje increíble con memorias de bandoleros

## **Puntos de interes**

Cascadas del río Guadalix

Espectacular bosque mediterráneo: encinas, enebros, arces de Montpellier

Dehesa de Moncalvillo



**Dificultad:** sin dificultad, hay que extremar la precaución en los escalones de bajada al Pozo de los Humos.. Es posible encontrar pacíficas vacas pastando.

**Fuentes:** No hay fuentes en el recorrido

**Duración:** La duración depende de la marcha y condición física del grupo. La estimación media de unas 3 horas.

**Otros datos de interés:** Tramo bajo del río Guadalix hasta su desembocadura en el río Jarama. Infraestructuras canal del Guadalix. Para los amantes de los cactus, Desert city, un enorme jardín xerofítico junto al circuito del Jarama



# Pozo de los Humos. Cascada del Hervidero

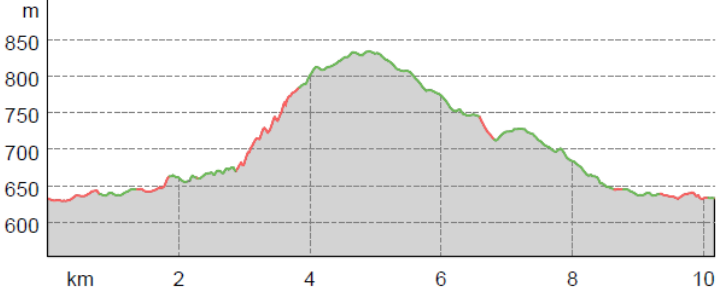
## Perfil de la ruta

**CIRCULAR**  
**Nivel: 1**

### Tipos de camino

Asfalto	0 km
Sendero	6,8 km
natural	
Sendero	3,3 km

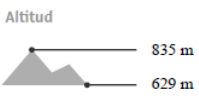
### Perfil de elevación



### Datos de la ruta

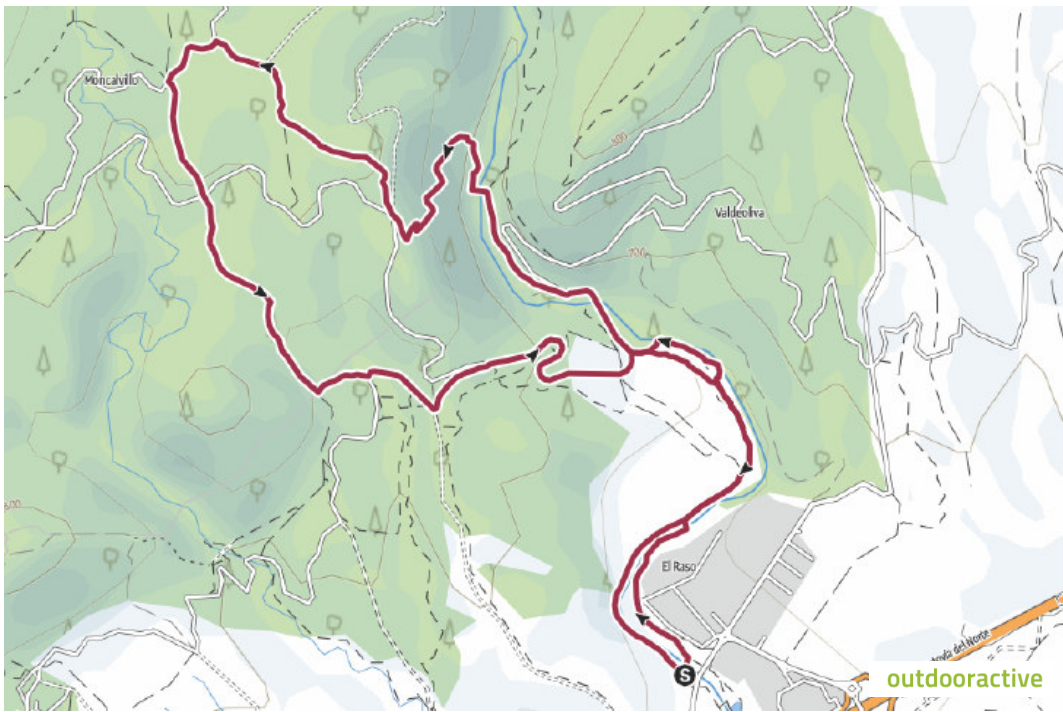
#### Ruta de senderismo

Distancia	↔	10,2 km
Duración	🕒	2:55 hrs
Desnivel positivo	▲	206 m
Desnivel negativo	▼	206 m



outdooractive

## Mapa



## Importante:

Es imprescindible el uso de vestimenta adecuada para la época del año y meteorología. Comida y bebida suficiente para la Caminata (al menos 1,5 litros de agua).

Mochila o macuto cómodo y con capacidad suficiente para llevar todo el equipo.

Se aconseja el uso de bastones e incluir un dispositivo de iluminación (preferible luz frontal) en la mochila.